

Katalog/Catalog: 1102001.3515150

KECAMATAN *gepangan* DALAM ANGKA 2023



**BADAN PUSAT STATISTIK
KABUPATEN SIDOARJO**

KECAMATAN

GEPAANGAN

DALAM ANGKA 2023



**BADAN PUSAT STATISTIK
KABUPATEN SIDOARJO**

KECAMATAN GEDANGAN DALAM ANGKA 2023

No. Publikasi: 35150.2310

Katalog :1102001.3515150

Ukuran Buku: 14,8 cm x 21 cm

Jumlah Halaman: xxiv + 72 hal

Naskah:

BPS Kabupaten Sidoarjo

Penyunting:

BPS Kabupaten Sidoarjo

Desain Kover:

BPS Kabupaten Sidoarjo

Ilustrasi Kover:

Bundaran Aloha, Monumen Jayandaru

Diterbitkan oleh:

©BPS Kabupaten Sidoarjo

Dicetak oleh:

CV. Sinar Jaya

Didistribusikan oleh:

Dinas Komunikasi dan Informatika Kabupaten Sidoarjo

Dilarang mengumumkan, mendistribusikan, mengomunikasikan, dan/atau menggandakan sebagian atau seluruh isi buku ini untuk tujuan komersil tanpa izin tertulis dari Badan Pusat Statistik Kabupaten Sidoarjo.

TIM PENYUSUN

Pengarah

Mohamad Isma'il, S.Si, M.Ec.Dev

Penanggung Jawab

Mohamad Isma'il, S.Si, M.Ec.Dev

Penyunting

Chandra Sugiarso Lasambouw, SST, M.M • Hanifah Busainah, S. Tr. Stat

Pengolah Data dan Penulis Naskah

Hanifah Busainah, S. Tr. Stat • Syaiful Anwar, S.Sos

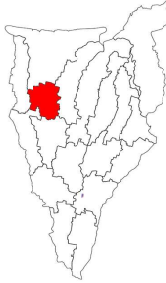
Penata Letak

Laili Fatqulia Rahma • Nurfi Ardillah Subaha • Shivadiba Marsha

KONTRIBUTOR DATA

1. Kementerian Agama
2. Kementerian Pendidikan, Kebudayaan, Riset, dan Teknologi
3. Badan Pusat Statistik
4. Kepolisian Resor Kota Kabupaten Sidoarjo
5. Dinas Kependudukan dan Pencatatan Sipil Kabupaten Sidoarjo
6. Kantor Kecamatan Gedangan
7. Dinas Koperasi dan Usaha Mikro Kabupaten Sidoarjo

PETA WILAYAH KECAMATAN GEDANGAN



KEPALA BPS KABUPATEN SIDOARJO



Mohamad Isma'il, S.Si, M.Ec.Dev



KATA PENGANTAR

Puji syukur kami panjatkan ke hadirat Tuhan YME atas perkenan-Nya sehingga kami dapat menyelesaikan publikasi tahunan ini dengan baik.

Kecamatan Gedangan Dalam Angka 2023 merupakan publikasi tahunan yang menyajikan berbagai macam data dan informasi tentang keadaan geografis, demografis, serta keadaan sosial dan perekonomian kecamatan secara umum.

Data statistik yang disajikan dalam publikasi ini diperoleh dari kegiatan statistik yang dilakukan oleh BPS dan kompilasi data dari instansi/dinas pemerintah/swasta.

Walau telah diolah dan disajikan dengan baik, kami menyadari bahwa publikasi ini masih memiliki kekurangan dan kesalahan. Karenanya, kami sangat mengharapkan usulan dan saran yang konstruktif dari para pengguna data.

Akhirnya, kepada semua pihak yang telah memberikan bantuan sampai terwujudnya publikasi ini, kami ucapkan terimakasih dan penghargaan setinggi-tingginya dengan harapan jalinan kerja sama yang selama ini terbina, senantiasa selalu dipertahankan.

Sidoarjo, 26 September 2023

Kepala BPS

Kabupaten Sidoarjo

Mohamad Isma'il, S.Si, M.Ec.Dev

DAFTAR ISI

	Halaman
Kata Pengantar	xii
Daftar Isi	xiii
Daftar Tabel	xv
Daftar Gambar	xxi
Penjelasan Umum	xxiii
Daftar Singkatan	xxv
1. Geografi dan Iklim.....	1
2. Pemerintahan	7
3. Penduduk.....	15
4. Sosial dan Kesejahteraan Rakyat.....	23
5. Pertanian	45
6. Pariwisata, Transportasi, dan Komunikasi	61
7. Perbankan, Koperasi, dan Perdagangan.....	65

DAFTAR TABEL

Halaman

1. GEOGRAFI DAN IKLIM

1.1 KEADAAN GEOGRAFI

- 1.1.1 Luas Wilayah dan Ketinggian Wilayah Menurut Desa/Kelurahan di Kecamatan Gedangan Tahun 2022..... 4
- 1.1.2 Jarak Tempuh ke Ibukota Kecamatan dan Ketinggian Wilayah Menurut Desa/Kelurahan di Kecamatan Gedangan Tahun 2022 5

2. PEMERINTAHAN

2.1 WILAYAH ADMINISTRATIF

- 2.1.1 Jumlah Rukun Warga (RW), Rukun Tetangga (RT), dan Kepala Keluarga (KK) Menurut Desa/Kelurahan di Kecamatan Gedangan Tahun 2022 10

2.2 SUMBER DAYA MANUSIA

- 2.2.1 Jumlah Pegawai Negeri Sipil Pemerintah Daerah Kecamatan Gedangan Menurut Tingkat Kepangkatan dan Jenis Kelamin Tahun 2021-2022 11
- 2.2.2 Jumlah Pegawai Negeri Sipil Pemerintah Daerah Kecamatan Gedangan Menurut Tingkat Pendidikan dan Jenis Kelamin, 2022 .. 13

3. PENDUDUK

- 3.1 Jumlah Penduduk menurut Jenis Kelamin Hasil Registrasi Penduduk Desember Tahun 2022 18
- 3.2 Jumlah Kepala Keluarga menurut Jenis Kelamin di Hasil Registrasi Penduduk Desember Tahun 2022..... 20
- 3.3 Jumlah Penduduk menurut Agama yang Dianut Hasil Registrasi Penduduk Desember Tahun 2022..... 21

4. SOSIAL DAN KESEJAHTERAAN RAKYAT

4.1 PENDIDIKAN

4.1.1	Banyaknya Sekolah, Bilik, Kelas, Guru, dan Murid Taman Kanak-Kanak Swasta Menurut Desa/Kelurahan di Kecamatan Gedangan Tahun Ajaran 2022/2023	26
4.1.2	Banyaknya Sekolah, Bilik, Kelas, Guru, dan Murid Taman Kanak-Kanak Di Bawah Kementerian Agama Menurut Desa/Kelurahan di Kecamatan Gedangan Tahun Ajaran 2022/2023	27
4.1.3	Banyaknya Sekolah, Bilik, Kelas, Guru, dan Murid Sekolah Dasar/Sederajat Negeri Menurut Desa/Kelurahan di Kecamatan Gedangan Tahun Ajaran 2022/2023.....	28
4.1.4	Banyaknya Sekolah, Bilik, Kelas, Guru, dan Murid Sekolah Dasar/Sederajat Swasta Menurut Desa/Kelurahan di Kecamatan Gedangan Tahun Ajaran 2022/2023.....	29
4.1.5	Banyaknya Sekolah, Bilik, Kelas, Guru, dan Murid Sekolah Dasar/Sederajat Di Bawah Kementerian Agama Menurut Desa/Kelurahan di Kecamatan Gedangan Tahun Ajaran 2022/2023	30
4.1.6	Banyaknya Sekolah, Bilik, Kelas, Guru, dan Murid Sekolah Menengah Pertama/Sederajat Negeri Menurut Desa/Kelurahan di Kecamatan Gedangan Tahun Ajaran 2022/2023.....	31
4.1.7	Banyaknya Sekolah, Bilik, Kelas, Guru, dan Murid Sekolah Menengah Pertama/Sederajat Swasta Menurut Desa/Kelurahan di Kecamatan Gedangan Tahun Ajaran 2022/2023.....	32
4.1.8	Banyaknya Sekolah, Bilik, Kelas, Guru, dan Murid Sekolah Menengah Pertama/Sederajat Di Bawah Kementerian Agama Menurut Desa/Kelurahan di Kecamatan Gedangan Tahun Ajaran 2022/2023	33
4.1.9	Banyaknya Sekolah, Bilik, Kelas, Guru, dan Murid Sekolah Menengah Atas/Sederajat Negeri di Kecamatan Gedangan Tahun Ajaran 2022/2023.....	34
4.1.10	Banyaknya Sekolah, Bilik, Kelas, Guru, dan Murid Sekolah Menengah Atas/Sederajat Swasta di Kecamatan Gedangan Tahun Ajaran 2022/2023.....	35

4.1.11	Banyaknya Sekolah, Bilik, Kelas, Guru, dan Murid Sekolah Menengah Atas/Sederajat di Bawah Kementerian Agama di Kecamatan Gedangan Tahun Ajaran 2022/2023.....	36
4.1.12	Banyaknya Sekolah, Bilik, Kelas, Guru, dan Murid Sekolah Menengah Kejuruan/Sederajat Negeri di Kecamatan Gedangan Tahun Ajaran 2022/2023	37
4.1.13	Banyaknya Sekolah, Bilik, Kelas, Guru, dan Murid Sekolah Menengah Kejuruan/Sederajat Swasta di Kecamatan Gedangan Tahun Ajaran 2022/2023	38
4.2	KESEHATAN	
4.2.1	Sarana Kesehatan Menurut Desa/Kelurahan di Kecamatan Gedangan Tahun 2022.....	39
4.2.2	Banyaknya Tenaga Medis dan Paramedis di Puskesmas Menurut Jenis Kelamin di Kecamatan Gedangan Tahun 2022	41
4.3	SOSIAL	
4.3.1	Jumlah Tindak Kejahatan Menurut Jenis Tindak Pidana di Kecamatan Gedangan Tahun 2021-2022.....	42
5.	PERTANIAN	
5.1	Luas Panen Tanaman Sayuran dan Buah-buahan Semusim Menurut Jenisnya (Ha) di Kecamatan Gedangan Tahun 2021–2022	48
5.2	Produksi Tanaman Sayuran dan Buah-buahan Semusim Menurut Jenisnya (kuintal) di Kecamatan Gedangan Tahun 2021-2022.....	50
5.3	Luas Panen Tanaman Biofarmaka Menurut Jenisnya di (m ²) Kecamatan Gedangan Tahun 2021-2022.....	52
5.4	Produksi Tanaman Biofarmaka Menurut Jenisnya (kg) di Kecamatan Gedangan Tahun 2021-2022.....	53
5.5	Luas Panen Tanaman Hias Menurut Jenisnya (m ²) di Kecamatan Gedangan Tahun 2021-2022.....	54
5.6	Produksi Tanaman Hias Menurut Jenisnya (tangkai) di Kecamatan Gedangan Tahun 2021-2022.....	55
5.7	Produksi Buah-Buahan dan Sayuran Tahunan Menurut Jenisnya (kuintal) di Kecamatan Gedangan Tahun 2021-2022.....	56

5.8	Luas Tanam dan Luas Panen Padi (Ha) Menurut Desa/Kelurahan di Kecamatan Gedangan Tahun 2022.....	57
5.9	Luas Tanam dan Luas Panen Palawija (Ha) Menurut Desa/Kelurahan di Kecamatan Gedangan Tahun 2022	58
5.10	Luas Tanaman Tebu Menurut Jenis Intensifikasi (Ha) dan Desa/ Kelurahan di Kecamatan Gedangan Tahun 2022	59
6.	INDUSTRI BESAR SEDANG	
6.1	Banyaknya Industri Besar/Sedang Menurut Jenisnya di Kecamatan Gedangan Tahun 2021-2022.....	64
7.	PERBANKAN, KOPERASI, DAN PERDAGANGAN	
7.1	Banyaknya Sarana Lembaga Keuangan Bank dan Bukan Bank Menurut Desa/Kelurahan di Kecamatan Gedangan Tahun 2022.....	68
7.2	Banyaknya Koperasi Aktif Menurut Desa/Kelurahan dan Jenis Koperasi di Kecamatan Gedangan Tahun 2022.....	69
7.3	Banyaknya Sarana Perekonomian Menurut Desa/Kelurahan dan Fasilitasnya di Kecamatan Gedangan Tahun 2022.....	71

DAFTAR GAMBAR

	Halaman
1.1 Luas Wilayah Desa/Kelurahan per Total Luas Wilayah Kecamatan (%) Tahun 2022	3
2.1 Jumlah Pegawai Negeri Sipil menurut Tingkat Pendidikan dan Jenis Kelamin di Kantor Kecamatan Gedangan Tahun 2021-2022...	9
3.1 Jumlah Penduduk menurut Desa/Kelurahan dan Jenis Kelamin Hasil Registrasi Penduduk Desember Tahun 2022	17
4.1 Jumlah Tenaga Kesehatan menurut Jenisnya di Kecamatan Gedangan Tahun 2022	25
5.1 Luas Tanam dan Luas Panen Padi Menurut Desa/Kelurahan di Kecamatan Gedangan (Ha) Tahun 2022	47
6.1 Banyaknya Industri Besar/Sedang Menurut Jenisnya di Kecamatan Gedangan Tahun 2021-2022	63
7.1 Banyaknya Koperasi Aktif Menurut Desa/Kelurahan dan Jenis Koperasi di Kecamatan Gedangan Tahun 2022	67

PENJELASAN UMUM

Tanda-tanda, satuan-satuan, dan lain-lainnya yang digunakan dalam publikasi ini adalah sebagai berikut:

1. TANDA-TANDA

Data tidak tersedia	: ...
Tidak ada atau nol	: -
Data dapat diabaikan	: 0
Tanda decimal	: ,
Data tidak dapat ditampilkan	: NA
Angka estimasi	: e
Angka diperbaiki	: r
Angka sementara	: x
Angka sangat sementara	: xx
Angka sangat sangat sementara	: xxx

2. SATUAN

barel	: 158,99 liter = $1/6,2898 \text{ m}^3$
hektar (ha)	: 10 000 m^2
kilometer (km)	: 1 000 meter (<i>m</i>)
knot	: 1,8523 km (<i>km/hour</i>)
kuintal.....	: 100 kg
KWh	: 1 000 Watt
MWh	: 1 000 KWh
liter (untuk beras)	: 0,80 kg
MMSCF	: $1/35,3 \text{ m}^3$
metrik ton (m.ton)	: 0,98421 long ton = 1 000 kg
ons	: 28,31 gram
ton	: 1 000 kg

Satuan lain: buah, dus, butir, helai/lembar, kaleng, batang, pulsa, ton kilometer (ton-km), jam, menit, persen (%).

Perbedaan angka di belakang koma disebabkan oleh pembulatan angka.

DAFTAR SINGKATAN

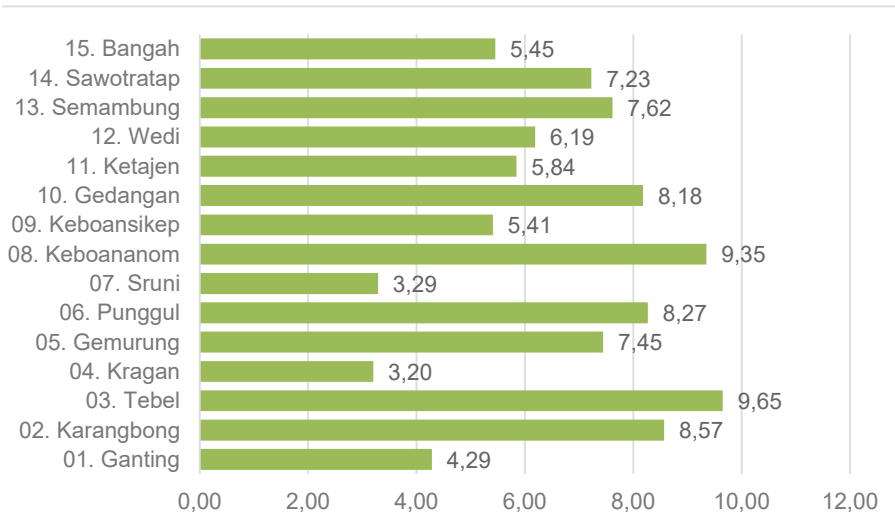
SI	: Stasiun Iklim
SMPK	: Stasiun Meterologi Pertanian Khusus
t.t	: Tempat tidur
BCG	: Bacillus Calmette Guerin
DPT	: Difteri, Pertusis, Tetanus
TT	: Tetanus Toxoid
IOT	: Industri Obat Tradisional
IKOT	: Industri Kecil Obat Tradisional
Alkes	: Alat kesehatan
PKRT	: Perbekalan Kesehatan Rumah tangga
Kompl	: Komplemen
IRTP	: Industri Pangan Produksi Rumah Tangga
PBF	: Pedagang Besar Farmasi
GFK	: Gudang Farmasi Kab/Kota
RB	: Rumah Bersalin
Pustu	: Puskesmas pembantu
BP	: Balai Pengobatan
TPS	: Tempat Pembuangan Sampah Sementara
Jamkesmas	: Jaminan kesehatan masyarakat miskin
PJKMU	: Program Jaminan Kesehatan Masyarakat Umum
SIUP	: Surat Ijin Usaha Perdagangan
TDP	: Tanda Daftar Perusahaan
API	: Angka Pengenal Importir

1

GEOGRAFI DAN IKLIM



Gambar 1.1 Luas Wilayah Desa/Kelurahan per Total Luas Wilayah Kecamatan (%) Tahun 2022



Sumber : Berita Acara Bupati Sidoarjo Tanggal 20 Mei 2002

1.1 KEADAAN GEOGRAFI

Tabel 1.1.1 Luas Wilayah dan Ketinggian Wilayah Menurut Desa/
Kelurahan di Kecamatan Gedangan Tahun 2022

Desa/Kelurahan	Luas (ha)	Luas Desa/Kelurahan per Total Luas Kecamatan (%)
(1)	(2)	(3)
01. Ganting	103,10	4,29
02. Karangbong	206,21	8,57
03. Tebel	232,24	9,65
04. Kragan	77,07	3,20
05. Gemurung	179,13	7,45
06. Punggul	198,92	8,27
07. Sruni	79,15	3,29
08. Keboananom	224,95	9,35
09. Keboansikep	130,18	5,41
10. Gedangan	196,83	8,18
11. Ketajen	140,60	5,84
12. Wedi	148,93	6,19
13. Semambung	183,30	7,62
14. Sawotratap	173,92	7,23
15. Bangah	131,22	5,45
Kecamatan Gedangan	2 405,75	100,00

Catatan ...
Sumber Berita Acara Bupati Sidoarjo Tanggal 20 Mei 2002

Tabel 1.1.2**Jarak Tempuh ke Ibukota Kecamatan dan Ketinggian Wilayah Menurut Desa/Kelurahan di Kecamatan Gedangan Tahun 2022**

Desa/Kelurahan	Ketinggian Wilayah (m)	Jarak Tempuh ke Ibukota Kecamatan (km)
(1)	(2)	(3)
01. Lebo	4	3,5
02. Suko	4	3
03. Banjarbendo	4	1,9
04. Lemah Putro	4	4,2
05. Sidokare	4	3,1
06. Celep	4	2,4
07. Sekardangan	4	2,2
08. Gebang	4	1,3
09. Rangkah Kidul	4	0,7
10. Bulusidokare	4	0,3
11. Pucanganom	4	2,1
12. Pekauman	4	3,4
13. Sidokumpul	4	3,7
14. Sidoklumpuk	4	2,8
15. Bluru Kidul	4	3,4

Catatan ...

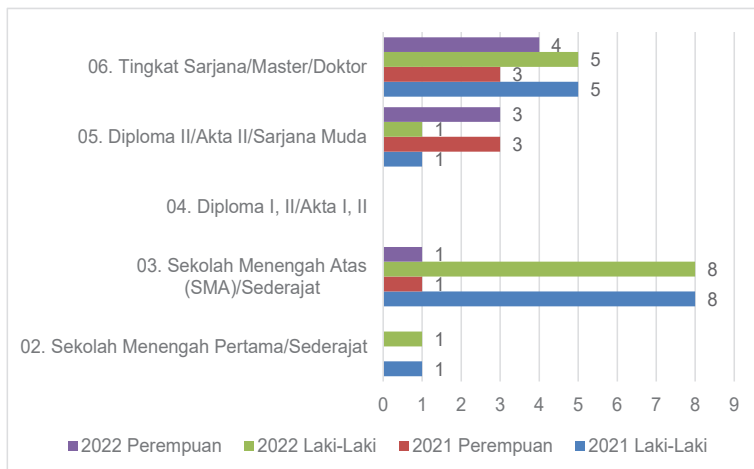
Sumber Berita Acara Bupati Sidoarjo Tanggal 20 Mei 2002

2

PEMERINTAHAN



Gambar 2.1 Jumlah Pegawai Negeri Sipil menurut Tingkat Pendidikan dan Jenis Kelamin di Kantor Kecamatan Gedangan Tahun 2021-2022



Sumber : Kantor Kecamatan Gedangan

2.1 WILAYAH ADMINISTRATIF

Tabel 2.1.1 Jumlah Rukun Warga (RW), Rukun Tetangga (RT), dan Kepala Keluarga (KK) Menurut Desa/Kelurahan di Kecamatan Gedangan Tahun 2021

Desa/Kelurahan	Rukun Warga (RW)	Rukun Tetangga (RT)	Kepala Keluarga (KK)
(1)	(2)	(3)	(4)
01. Ganting	3	16	1 576
02. Karangbong	10	48	2 712
03. Tebel	7	44	4 177
04. Kragan	2	8	805
05. Gemurung	7	35	1 636
06. Punggul	7	32	2 580
07. Sruni	4	23	2 134
08. Keboananom	10	39	2 992
09. Keboansikep	8	67	3 678
10. Gedangan	12	41	3 133
11. Ketajen	9	32	2 398
12. Wedi	5	25	1 757
13. Semambung	8	31	2 250
14. Sawotratap	11	60	4 430
15. Bangah	7	45	2 279
Kecamatan Gedangan	110	546	38 537

Catatan ...
Sumber Dinas Kependudukan dan Pencatatan Sipil Kabupaten Sidoarjo
Kantor Kecamatan Gedangan

2.2 SUMBER DAYA MANUSIA

Tabel 2.2.1 Jumlah Pegawai Negeri Sipil Pemerintah Daerah Kecamatan Gedangan Menurut Tingkat Kepangkatan dan Jenis Kelamin Tahun 2021-2022

Pangkat/Golongan/Ruang	2021		Jumlah
	Laki-Laki	Perempuan	
(1)	(2)	(3)	(4)
Golongan I			
1. I/A (Juru Muda)	-	-	-
2. I/B (Juru Muda Tingkat I)	-	-	-
3. I/C (Juru)	-	-	-
4. I/D (Juru Tingkat I)	-	-	-
Golongan II			
5. II/A (Pengatur Muda)	-	-	-
6. II/B (Pengatur Muda Tingkat I)	1	-	1
7. II/C (Pengatur)	2	-	2
8. II/D (Pengatur Tingkat I)	4	-	4
Golongan III			
9. III/A (Penata Muda)	3	-	3
10. III/B (Penata Muda Tingkat I)	-	3	3
11. III/C (Penata)	1	-	1
12. III/D (Penata Tingkat I)	3	3	6
Golongan IV			
13. IV/A (Pembina)	1	1	2
14. IV/B (Pembina Tingkat I)	-	-	-
15. IV/C (Pembina Utama Muda)	-	-	-
16. IV/E (Pembina Utama)	-	-	-

Lanjutan Tabel 2.2.1

Pangkat/Golongan/Ruang	2022		
	Laki-Laki	Perempuan	Jumlah
(1)	(5)	(6)	(7)
Golongan I			
1. I/A (Juru Muda)	-	-	-
2. I/B (Juru Muda Tingkat I)	-	-	-
3. I/C (Juru)	-	-	-
4. I/D (Juru Tingkat I)	-	-	-
Golongan II			
5. II/A (Pengatur Muda)	-	-	-
6. II/B (Pengatur Muda Tingkat I)	1	-	1
7. II/C (Pengatur)	2	-	2
8. II/D (Pengatur Tingkat I)	4	-	4
Golongan III			
9. III/A (Penata Muda)	3	-	3
10. III/B (Penata Muda Tingkat I)	-	3	3
11. III/C (Penata)	1	-	1
12. III/D (Penata Tingkat I)	3	4	7
Golongan IV			
13. IV/A (Pembina)	1	1	2
14. IV/B (Pembina Tingkat I)	-	-	-
15. IV/C (Pembina Utama Muda)	-	-	-
16. IV/E (Pembina Utama)	-	-	-

Catatan ...
 Sumber Kantor Kecamatan Gedangan

Tabel 2.2.2**Jumlah Pegawai Negeri Sipil Pemerintah Daerah
Kecamatan Gedangan Menurut Tingkat Pendidikan dan
Jenis Kelamin Tahun 2022**

Tingkat Pendidikan	2021		Jumlah
	Laki-Laki	Perempuan	
(1)	(2)	(3)	(4)
01. Sekolah Dasar (SD)	-	-	-
02. SMP/Sederajat	1	-	1
03. SMA/Sederajat	8	1	9
04. Diploma I, II/Akta I, II	-	-	-
05. Diploma III/Akta III/ Sarjana Muda	1	3	4
06. Tingkat Sarjana/ Master/Doktor	5	3	8
Jumlah	15	7	22

Lanjutan Tabel 2.2.2

Tingkat Pendidikan	2022		
	Laki-Laki	Perempuan	Jumlah
(1)	(2)	(3)	(4)
01. Sekolah Dasar (SD)	-	-	-
02. SMP/Sederajat	1	-	1
03. SMA/Sederajat	8	1	9
04. Diploma I, II/Akta I, II	-	-	-
05. Diploma III/Akta III/ Sarjana Muda	1	3	4
06. Tingkat Sarjana/ Master/Doktor	5	4	8
Jumlah	15	8	23

Catatan ...
 Sumber Kantor Kecamatan Gedangan

3

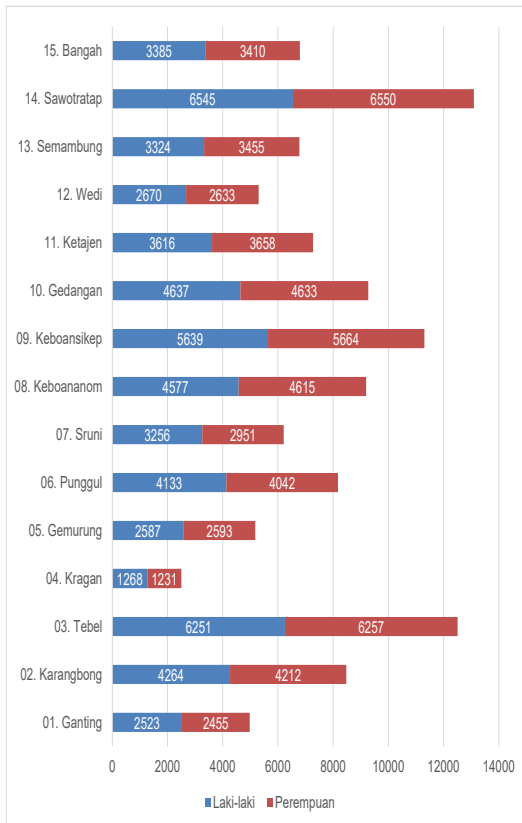


PENDUDUK DAN MIGRASI



Gambar

3.1 Jumlah Penduduk menurut Desa/Kelurahan dan Jenis Kelamin Hasil Registrasi Penduduk Desember Tahun 2022



Sumber:

Dinas Kependudukan dan Pencatatan Sipil Kabupaten Sidoarjo

Tabel 3.1**Jumlah Penduduk menurut Jenis Kelamin Hasil Registrasi Penduduk Desember Tahun 2022**

Desa/Kelurahan	Penduduk		
	Laki-Laki	Perempuan	Jumlah
(1)	(2)	(3)	(4)
01. Ganting	2 523	2 455	4 978
02. Karangbong	4 264	4 212	8 476
03. Tebel	6 251	6 257	12 508
04. Kragan	1 268	1 231	2 499
05. Gemurung	2 587	2 593	5 180
06. Punggul	4 133	4 042	8 175
07. Sruni	3 256	2 951	6 207
08. Keboananom	4 577	4 615	9 192
09. Keboansikep	5 639	5 664	11 303
10. Gedangan	4 637	4 633	9 270
11. Ketajen	3 616	3 658	7 274
12. Wedi	2 670	2 633	5 303
13. Semambung	3 324	3 455	6 779
14. Sawotratap	6 545	6 550	13 095
15. Bangah	3 385	3 410	6 795
Kecamatan Gedangan	58 675	58 359	117 034

Lanjutan Tabel 3.1

Desa/Kelurahan	Persentase Penduduk	Kepadatan Penduduk (per Km ²)	Rasio Jenis Kelamin Penduduk
(1)	(5)	(6)	(7)
01. Ganting	4,25	4 828,32	103
02. Karangbong	7,24	4 110,37	101
03. Tebel	10,69	5 385,81	100
04. Kragan	2,14	3 242,51	103
05. Gemurung	4,43	2 891,75	100
06. Punggul	6,99	4 109,69	102
07. Sruni	5,3	7 842,07	110
08. Keboananom	7,85	4 086,24	99
09. Keboansikep	9,66	8 682,59	100
10. Gedangan	7,92	4 709,65	100
11. Ketajen	6,22	5 173,54	99
12. Wedi	4,53	3 560,73	101
13. Semambung	5,79	3 698,31	96
14. Sawotratap	11,19	7 529,32	100
15. Bangah	5,81	5 178,33	99
Kecamatan Gedangan	100,00	4 864,76	101

Catatan: ...

Sumber: Dinas Kependudukan dan Pencatatan Sipil Kabupaten Sidoarjo

Tabel 3.2**Jumlah Kepala Keluarga menurut Jenis Kelamin di Hasil Registrasi Penduduk Desember Tahun 2022**

Desa/Kelurahan	Jenis Kelamin/Sex		
	Laki-Laki	Perempuan	Jumlah
(1)	(2)	(3)	(4)
01. Ganting	1 336	240	1 576
02. Karangbong	2 272	440	2 712
03. Tebel	3 342	835	4 177
04. Kragan	671	134	805
05. Gemurung	1 352	284	1 636
06. Punggul	2 122	458	2 580
07. Sruni	1 806	328	2 134
08. Keboananom	2 478	514	2 992
09. Keboansikep	3 020	658	3 678
10. Gedangan	2 439	694	3 133
11. Ketajen	1 954	444	2 398
12. Wedi	1 439	318	1 757
13. Semambung	1 809	441	2 250
14. Sawotratap	3 491	939	4 430
15. Bangah	1 822	457	2 279
Kecamatan Gedangan	31 353	7 184	38 537

Catatan: ...

Sumber: Dinas Kependudukan dan Pencatatan Sipil Kabupaten Sidoarjo

Tabel 3.3**Jumlah Penduduk menurut Agama yang Dianut Hasil Registrasi Penduduk Desember Tahun 2022**

Desa/Kelurahan	Agama			
	Islam	Kristen	Katolik	Hindu
(1)	(2)	(3)	(4)	(5)
01. Ganting	4 900	59	18	-
02. Karangbong	8 191	182	89	9
03. Tebel	12 105	237	125	39
04. Kragan	2 451	29	11	8
05. Gemurung	4 779	246	124	15
06. Punggul	7 839	208	76	26
07. Sruni	6 006	119	32	41
08. Keboananom	8 967	129	74	16
09. Keboansikep	10 610	459	176	36
10. Gedangan	8 596	383	229	6
11. Ketajen	6 686	403	142	7
12. Wedi	4 966	220	99	-
13. Semambung	6 427	246	97	9
14. Sawotratap	12 501	381	186	23
15. Bangah	6 363	283	127	9
Jumlah	111 387	3 584	1 605	244

Lanjutan Tabel 3.3

Desa/Kelurahan	Agama		
	Budha	Konghucu	Kepercayaan
(1)	(6)	(7)	(8)
01. Ganting	1	-	-
02. Karangbong	5	-	-
03. Tebel	2	-	-
04. Kragan	-	-	-
05. Gemurung	16	-	-
06. Punggul	25	1	-
07. Sruni	9	-	-
08. Keboananom	6	-	-
09. Keboansikep	21	-	1
10. Gedangan	53	3	-
11. Ketajen	36	-	-
12. Wedi	15	3	-
13. Semambung	-	-	-
14. Sawotratap	4	-	-
15. Bangah	13	-	-
Jumlah	206	7	1

Catatan:

...

Sumber:

Dinas Kependudukan dan Pencatatan Sipil Kabupaten Sidoarjo

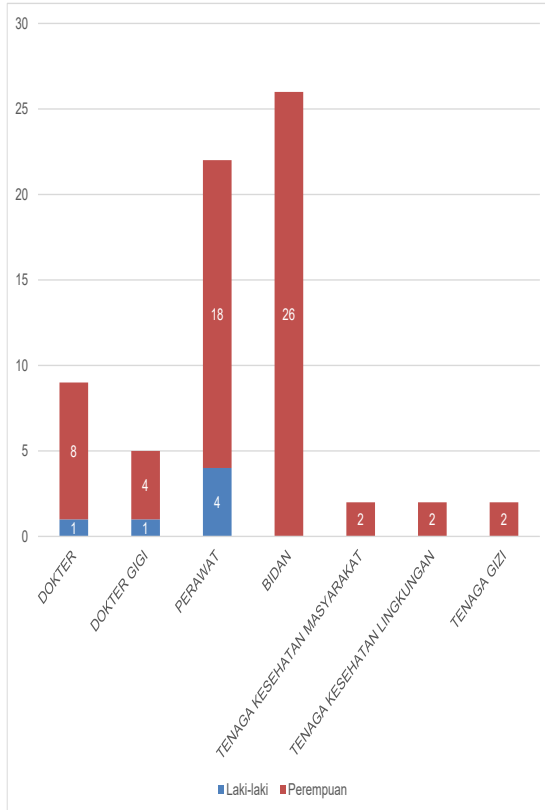
4

SOSIAL DAN KESEJAHTERAAN



Gambar 4.1

Jumlah Tenaga Kesehatan menurut Jenisnya di Kecamatan Gedangan Tahun 2022



Sumber: Publikasi Profil Kesehatan Kabupaten Sidoarjo Tahun 2022

4.1 PENDIDIKAN

Tabel 4.1.1 Banyaknya Sekolah, Bilik, Kelas, Guru, dan Murid Taman Kanak-Kanak Swasta Menurut Desa/Kelurahan di Kecamatan Gedangan Tahun Ajaran 2022/2023

Desa/Kelurahan	Sekolah	Rombel	Kelas	Guru	Murid
(1)	(2)	(3)	(4)	(5)	(6)
01. Ganting	2	4	4	4	62
02. Karangbong	2	4	4	8	104
03. Tebel	2	4	5	4	64
04. Kragan	1	2	3	2	44
05. Gemurung	3	10	10	10	145
06. Punggul	2	8	8	8	121
07. Sruni	2	7	7	7	214
08. Keboananom	2	12	15	14	213
09. Keboansikep	3	8	9	10	127
10. Gedangan	4	17	15	19	254
11. Ketajen	4	14	12	14	203
12. Wedi	2	6	6	6	85
13. Semabung	2	6	7	8	98
14. Sawotratap	2	7	7	7	132
15. Bangah	1	4	4	5	76
Kecamatan Gedangan	34	113	116	126	1 942

Catatan:

...

Sumber:

Data Pokok Pendidikan Dasar dan Menengah (Dapodikdasmen), Kementerian Pendidikan dan Kebudayaan

Tabel 4.1.2**Banyaknya Sekolah, Bilik, Kelas, Guru, dan Murid Taman Kanak-Kanak Di Bawah Kementerian Agama Menurut Desa/Kelurahan di Kecamatan Gedangan Tahun Ajaran 2022/2023**

Desa/Kelurahan	Sekolah	Rombel	Kelas	Guru	Murid
(1)	(2)	(3)	(4)	(5)	(6)
01. Ganting	3	-	7	15	159
02. Karangbong	3	-	7	17	165
03. Tebel	3	-	12	19	234
04. Kragan	1	-	2	4	85
05. Gemurung	1	-	2	5	63
06. Punggul	1	-	2	5	87
07. Sruni	-	-	-	-	-
08. Keboananom	2	-	8	12	189
09. Keboansikep	2	-	5	12	79
10. Gedangan	1	-	4	6	118
11. Ketajen	1	-	3	9	85
12. Wedi	2	-	4	7	72
13. Semambung	1	-	2	6	44
14. Sawotratap	4	-	13	29	342
15. Bangah	1	-	2	6	75
Kecamatan Gedangan	26	-	73	152	1 797

Catatan:

Sumber: Kementerian Agama Kabupaten Sidoarjo

Tabel 4.1.3**Banyaknya Sekolah, Bilik, Kelas, Guru, dan Murid Sekolah Dasar/Sederajat Negeri Menurut Desa/Kelurahan di Kecamatan Gedangan Tahun Ajaran 2022/2023**

Desa/Kelurahan	Sekolah	Rombel	Kelas	Guru	Murid
(1)	(2)	(3)	(4)	(5)	(6)
01. Ganting	1	12	6	17	325
02. Karangbong	1	15	11	19	372
03. Tebel	1	24	19	28	588
04. Kragan	1	7	7	10	164
05. Gemurung	1	8	8	12	228
06. Punggul	2	25	16	34	664
07. Sruni	2	25	15	30	643
08. Keboananom	1	21	21	28	569
09. Keboansikep	2	31	28	40	804
10. Gedangan	1	18	15	24	426
11. Ketajen	2	17	15	22	438
12. Wedi	1	12	7	18	278
13. Semambung	2	21	17	27	519
14. Sawotratap	2	34	32	43	802
15. Bangah	1	15	12	20	357
Kecamatan Gedangan	21	285	229	372	7 177

Catatan:

Sumber: Data Pokok Pendidikan Dasar dan Menengah (Dapodikdasmen), Kementerian Pendidikan dan Kebudayaan

Tabel 4.1.4**Banyaknya Sekolah, Bilik, Kelas, Guru, dan Murid Sekolah Dasar/Sederajat Swasta Menurut Desa/Kelurahan di Kecamatan Gedangan Tahun Ajaran 2022/2023**

Desa/Kelurahan	Sekolah	Rombel	Kelas	Guru	Murid
(1)	(2)	(3)	(4)	(5)	(6)
01. Ganting	-	-	-	-	-
02. Karangbong	-	-	-	-	-
03. Tebel	1	15	17	21	341
04. Kragan	-	-	-	-	-
05. Gemurung	-	-	-	-	-
06. Punggul	-	-	-	-	-
07. Sruni	-	-	-	-	-
08. Keboananom	-	-	-	-	-
09. Keboansikep	-	-	-	-	-
10. Gedangan	1	6	6	5	101
11. Ketajen	1	14	15	27	314
12. Wedi	-	-	-	-	-
13. Semambung	1	6	9	9	81
14. Sawotratap	1	14	15	18	289
15. Bangah	-	-	-	-	-
Kecamatan Gedangan	5	55	62	80	1 126

Catatan:

Sumber: Data Pokok Pendidikan Dasar dan Menengah (Dapodikdasmen), Kementerian Pendidikan dan Kebudayaan

Tabel 4.1.5**Banyaknya Sekolah, Bilik, Kelas, Guru, dan Murid Sekolah Dasar/Sederajat Di Bawah Kementerian Agama Menurut Desa/Kelurahan di Kecamatan Gedangan Tahun Ajaran 2022/2023**

Desa/Kelurahan	Sekolah	Rombel	Kelas	Guru	Murid
(1)	(2)	(3)	(4)	(5)	(6)
01. Ganting	1	-	12	25	481
02. Karangbong	1	-	8	15	239
03. Tebel	2	-	20	28	607
04. Kragan	1	-	12	11	174
05. Gemurung	1	-	8	17	217
06. Punggul	-	-	-	-	-
07. Sruni	-	-	-	-	-
08. Keboananom	-	-	-	-	-
09. Keboansikep	1	-	12	12	188
10. Gedangan	-	-	-	-	-
11. Ketajen	2	-	18	17	190
12. Wedi	1	-	12	13	221
13. Semambung	-	-	-	-	-
14. Sawotratap	1	-	12	18	328
15. Bangah	1	-	9	17	265
Kecamatan Gedangan	12	-	123	173	2 910

Catatan:

...

Sumber:

Kementerian Agama Kabupaten Sidoarjo

Tabel 4.1.6**Banyaknya Sekolah, Bilik, Kelas, Guru, dan Murid Sekolah Menengah Pertama/Sederajat Negeri Menurut Desa/Kelurahan di Kecamatan Gedangan Tahun Ajaran 2022/2023**

Desa/Kelurahan	Sekolah	Rombel	Kelas	Guru	Murid
(1)	(2)	(3)	(4)	(5)	(6)
01. Ganting	1	33	36	57	1 171
02. Karangbong	-	-	-	-	-
03. Tebel	-	-	-	-	-
04. Kragan	-	-	-	-	-
05. Gemurung	-	-	-	-	-
06. Punggul	1	27	27	46	927
07. Sruni	-	-	-	-	-
08. Keboananom	-	-	-	-	-
09. Keboansikep	-	-	-	-	-
10. Gedangan	-	-	-	-	-
11. Ketajen	-	-	-	-	-
12. Wedi	-	-	-	-	-
13. Semambung	-	-	-	-	-
14. Sawotratap	-	-	-	-	-
15. Bangah	-	-	-	-	-
Kecamatan Gedangan	2	60	63	103	2 098

Catatan:

Sumber: Data Pokok Pendidikan Dasar dan Menengah (Dapodikdasmen), Kementerian Pendidikan dan Kebudayaan

Tabel 4.1.7**Banyaknya Sekolah, Bilik, Kelas, Guru, dan Murid Sekolah Menengah Pertama/Sederajat Swasta Menurut Desa/Kelurahan di Kecamatan Gedangan Tahun Ajaran 2022/2023**

Desa/Kelurahan	Sekolah	Rombel	Kelas	Guru	Murid
(1)	(2)	(3)	(4)	(5)	(6)
01. Ganting	-	-	-	-	-
02. Karangbong	-	-	-	-	-
03. Tebel	1	6	6	15	192
04. Kragan	-	-	-	-	-
05. Gemurung	-	-	-	-	-
06. Punggul	-	-	-	-	-
07. Sruni	-	-	-	-	-
08. Keboananom	-	-	-	-	-
09. Keboansikep	-	-	-	-	-
10. Gedangan	2	22	24	32	681
11. Ketajan	1	6	11	13	176
12. Wedi	-	-	-	-	-
13. Semambung	1	3	3	5	39
14. Sawotratap	-	-	-	-	-
15. Bangah	-	-	-	-	-
Kecamatan Gedangan	5	37	44	65	1 088

Catatan:

Sumber: Data Pokok Pendidikan Dasar dan Menengah (Dapodikdasmen), Kementerian Pendidikan dan Kebudayaan

Tabel 4.1.8**Banyaknya Sekolah, Bilik, Kelas, Guru, dan Murid Sekolah Menengah Pertama/Sederajat Di Bawah Kementerian Agama Menurut Desa/Kelurahan di Kecamatan Gedangan Tahun Ajaran 2022/2023**

Desa/Kelurahan	Sekolah	Rombel	Kelas	Guru	Murid
(1)	(2)	(3)	(4)	(5)	(6)
01. Ganting	-	-	-	-	-
02. Karangbong	-	-	-	-	-
03. Tebel	1	-	3	12	224
04. Kragan	-	-	-	-	-
05. Gemurung	1	-	3	12	127
06. Punggul	-	-	-	-	-
07. Sruni	-	-	-	-	-
08. Keboananom	-	-	-	-	-
09. Keboansikep	-	-	-	-	-
10. Gedangan	-	-	-	-	-
11. Ketajen	-	-	-	-	-
12. Wedi	1	-	3	14	159
13. Semambung	1	-	3	8	26
14. Sawotratap	-	-	-	-	-
15. Bangah	-	-	-	-	-
Kecamatan Gedangan	4	0	12	46	536

Catatan:

Sumber: Kementerian Agama Kabupaten Sidoarjo

Tabel 4.1.9**Banyaknya Sekolah, Bilik, Kelas, Guru, dan Murid Sekolah Menengah Atas/Sederajat Negeri di Kecamatan Gedangan Tahun Ajaran 2022/2023**

Desa/Kelurahan	Sekolah	Rombel	Kelas	Guru	Murid
(1)	(2)	(3)	(4)	(5)	(6)
01. Ganting	-	-	-	-	-
02. Karangbong	-	-	-	-	-
03. Tebel	-	-	-	-	-
04. Kragan	-	-	-	-	-
05. Gemurung	-	-	-	-	-
06. Punggul	-	-	-	-	-
07. Sruni	-	-	-	-	-
08. Keboananom	-	-	-	-	-
09. Keboansikep	-	-	-	-	-
10. Gedangan	-	-	-	-	-
11. Ketajen	-	-	-	-	-
12. Wedi	1	36	37	56	1 249
13. Semambung	-	-	-	-	-
14. Sawotratap	-	-	-	-	-
15. Bangah	-	-	-	-	-
Kecamatan Gedangan	1	36	37	56	1 249

Catatan:

Sumber: Data Pokok Pendidikan Dasar dan Menengah (Dapodikdasmen), Kementerian Pendidikan dan Kebudayaan

Tabel 4.1.10**Banyaknya Sekolah, Bilik, Kelas, Guru, dan Murid Sekolah Menengah Atas/Sederajat Swasta di Kecamatan Gedangan Tahun Ajaran 2022/2023**

Desa/Kelurahan	Sekolah	Rombel	Kelas	Guru	Murid
(1)	(2)	(3)	(4)	(5)	(6)
01. Ganting	-	-	-	-	-
02. Karangbong	-	-	-	-	-
03. Tebel	-	-	-	-	-
04. Kragan	-	-	-	-	-
05. Gemurung	-	-	-	-	-
06. Punggul	-	-	-	-	-
07. Sruni	-	-	-	-	-
08. Keboananom	-	-	-	-	-
09. Keboansikep	-	-	-	-	-
10. Gedangan	2	9	11	20	178
11. Ketajen	1	6	7	13	155
12. Wedi	-	-	-	-	-
13. Semambung	-	-	-	-	-
14. Sawotratap	1	34	36	53	1 162
15. Bangah	-	-	-	-	-
Kecamatan Gedangan	4	49	54	86	1 495

Catatan:

Sumber: Data Pokok Pendidikan Dasar dan Menengah (Dapodikdasmen), Kementerian Pendidikan dan Kebudayaan

Tabel 4.1.11**Banyaknya Sekolah, Bilik, Kelas, Guru, dan Murid Sekolah Menengah Atas/Sederajat di Bawah Kementerian Agama di Kecamatan Gedangan Tahun Ajaran 2022/2023**

Desa/Kelurahan	Sekolah	Rombel	Kelas	Guru	Murid
(1)	(2)	(3)	(4)	(5)	(6)
01. Ganting	-	-	-	-	-
02. Karangbong	-	-	-	-	-
03. Tebel	1	-	1	13	-
04. Kragan	-	-	-	-	-
05. Gemurung	1	-	3	16	116
06. Punggul	-	-	-	-	-
07. Sruni	1	-	1	16	53
08. Keboananom	-	-	-	-	-
09. Keboansikep	-	-	-	-	-
10. Gedangan	-	-	-	-	-
11. Ketajen	-	-	-	-	-
12. Wedi	-	-	-	-	-
13. Semambung	-	-	-	-	-
14. Sawotratap	-	-	-	-	-
15. Bangah	-	-	-	-	-
Kecamatan Gedangan	3	-	5	45	169

Catatan:

Sumber: Data Pokok Pendidikan Dasar dan Menengah (Dapodikdasmen), Kementerian Pendidikan dan Kebudayaan

Tabel 4.1.12**Banyaknya Sekolah, Bilik, Kelas, Guru, dan Murid Sekolah Menengah Kejuruan/Sederajat Negeri di Kecamatan Gedangan Tahun Ajaran 2022/2023**

Desa/Kelurahan	Sekolah	Rombel	Kelas	Guru	Murid
(1)	(2)	(3)	(4)	(5)	(6)
01. Ganting	-	-	-	-	-
02. Karangbong	-	-	-	-	-
03. Tebel	-	-	-	-	-
04. Kragan	-	-	-	-	-
05. Gemurung	-	-	-	-	-
06. Punggul	-	-	-	-	-
07. Sruni	-	-	-	-	-
08. Keboananom	-	-	-	-	-
09. Keboansikep	-	-	-	-	-
10. Gedangan	-	-	-	-	-
11. Ketajen	-	-	-	-	-
12. Wedi	-	-	-	-	-
13. Semambung	-	-	-	-	-
14. Sawotratap	-	-	-	-	-
15. Bangah	-	-	-	-	-
Kecamatan Gedangan	-	-	-	-	-

Catatan:

Sumber: Data Pokok Pendidikan Dasar dan Menengah (Dapodikdasmen), Kementerian Pendidikan dan Kebudayaan

Tabel 4.1.13**Banyaknya Sekolah, Bilik, Kelas, Guru, dan Murid Sekolah Menengah Kejuruan/Sederajat Swasta di Kecamatan Gedangan Tahun Ajaran 2022/2023**

Desa/Kelurahan	Sekolah	Rombel	Kelas	Guru	Murid
(1)	(2)	(3)	(4)	(5)	(6)
01. Ganting	-	-	-	-	-
02. Karangbong	-	-	-	-	-
03. Tebel	1	15	15	25	488
04. Kragan	-	-	-	-	-
05. Gemurung	-	-	-	-	-
06. Punggul	-	-	-	-	-
07. Sruni	-	-	-	-	-
08. Keboananom	-	-	-	-	-
09. Keboansikep	-	-	-	-	-
10. Gedangan	1	9	9	9	218
11. Ketajen	1	3	3	8	40
12. Wedi	-	-	-	-	-
13. Semambung	-	-	-	-	-
14. Sawotratap	-	-	-	-	-
15. Bangah	-	-	-	-	-
Kecamatan Gedangan	3	27	27	42	746

Catatan:

Sumber: Data Pokok Pendidikan Dasar dan Menengah (Dapodikdasmen), Kementerian Pendidikan dan Kebudayaan

4.2 KESEHATAN

Tabel 4.2.1 Sarana Kesehatan Menurut Desa/Kelurahan di Kecamatan Gedangan Tahun 2022

Desa/Kelurahan	Rumah Sakit	Rumah Sakit Bersalin	Poliklinik	Klinik Bersalin
(1)	(2)	(3)	(4)	(5)
01. Ganting	-	-	-	-
02. Karangbong	-	-	-	-
03. Tebel	-	-	-	-
04. Kragan	-	-	-	-
05. Gemurung	-	-	-	-
06. Punggul	-	-	-	-
07. Sruni	1	-	-	-
08. Keboananom	-	-	-	1
09. Keboansikep	-	-	3	1
10. Gedangan	-	-	2	-
11. Ketajen	-	-	-	-
12. Wedi	-	-	-	-
13. Semambung	-	-	1	-
14. Sawotratap	-	-	1	-
15. Bangah	-	-	-	-
Kecamatan Gedangan	1	-	7	2

Lanjutan Tabel 4.2.1

Desa/Kelurahan	Puskesmas	Puskesmas Pembantu	Apotek	Posyandu
(1)	(6)	(7)	(8)	(9)
01. Ganting	1	-	-	3
02. Karangbong	-	-	-	9
03. Tebel	-	-	-	11
04. Kragan	-	-	-	2
05. Gemurung	-	-	-	6
06. Punggul	-	1	1	6
07. Sruni	-	-	2	9
08. Keboananom	-	-	-	11
09. Keboansikep	-	-	2	13
10. Gedangan	-	-	8	12
11. Ketajen	1	-	1	6
12. Wedi	-	-	-	5
13. Semambung	-	-	1	8
14. Sawotratap	-	-	-	10
15. Bangah	-	-	1	8
Kecamatan Gedangan	2	1	16	19

Catatan: ...

Sumber: Kantor Kecamatan Gedangan

Tabel 4.2.2**Banyaknya Tenaga Medis dan Paramedis di Puskesmas Menurut Jenis Kelamin di Kecamatan Gedangan Tahun 2022**

Jenis Paramedis	Laki-laki	Perempuan	Jumlah
(1)	(2)	(3)	(4)
01. DOKTER	1	8	9
02. DOKTER GIGI	1	4	5
03. PERAWAT	4	18	22
04. BIDAN	-	26	26
05. TENAGA KESEHATAN MASYARAKAT	-	2	2
06. TENAGA KESEHATAN LINGKUNGAN	-	2	2
07. TENAGA GIZI	-	2	2
Jumlah	6	62	68

Catatan: ...

Sumber: Publikasi Profil Kesehatan 2022, Dinas Kesehatan Kabupaten Sidoarjo

4.3 SOSIAL

Tabel 4.3.1 Jumlah Tindak Kejahatan menurut Jenis Tindak Pidana di Kecamatan Gedangan Tahun 2021-2022


Jenis Pidana	2021		2022	
	Lapor	Selesai	Lapor	Selesai
(1)	(2)	(3)	(4)	(5)
01. Pembunuhan	-	-	-	-
02. Penganiayaan Berat	-	-	-	-
03. Penganiayaan Ringan	-	-	1	3
04. Penculikan	-	-	-	-
05. Pencurian	11	9	6	5
06. Perkosaan	-	-	-	-
07. Pembakaran	-	-	-	-
08. Narkotika dan Psikotropika	0	0	0	0
09. Mata Uang / Upal	-	-	-	-
10. Senpi / Handak/Sajam	-	-	-	-
11. Pemerasan/Pengancaman	-	-	-	-
12. Perkelahian	1	0	0	1
13. Keterangan Palsu	-	-	-	-
14. KDRT	-	-	-	-
15. Perjudian	-	-	-	-
16. Perzinahan	-	-	-	-
17. Cabul	-	-	-	-
18. Penadah	-	-	-	-
19. Pengrusakan	-	-	-	-
20. Penipuan	-	1	1	1
21. Penggelapan	-	1	2	-
22. Penyipuan	-	-	-	-

Lanjutan Tabel 4.3.1

Jenis Pidana	2021		2022	
	Lapor	Selesai	Lapor	Selesai
(1)	(2)	(3)	(4)	(5)
23. Perbuatan Tidak Menyenangkan	-	-	-	-
24. Penyerobotan Tanah	-	-	-	-
25. Penghinaan/ Fitnah	-	-	-	-
26. Pemalsuan Surat	-	-	-	-
27. Pencemaran Nama Baik	-	-	-	1
28. Kejahatan pada wanita dan anak	0	0	0	0
29. Korupsi	-	-	-	-
30. Fidusia	-	-	-	-
31. Tempati Rumah Tanpa Hal	-	-	-	-
32. Lingkungan	0	0	0	0
33. Miras	35	35	19	19
34. WTS / Premanisme	354	354	-	-
35. Masuk Pekarangan Tidak Izin	-	-	-	-
36. Kejahatan Terhadap Kesopanan	-	-	-	-
37. UU ITE	-	-	-	-
38. Lainnya	-	-	0	0
Jumlah	401	400	29	30

Catatan: ...
 Sumber: Kepolisian Resor Kota Sidoarjo

5



PERTANIAN, KEHUTANAN, PETERNAKAN, DAN PERIKANAN



Gambar 5.1

Luas Tanam dan Luas Panen Padi Menurut Desa/Kelurahan di Kecamatan Gedangan (Ha) Tahun 2022



Gambar 5.1

Sumber: Kantor Kecamatan Gedangan

Tabel 5.1**Luas Panen Tanaman Sayuran dan Buah-buahan Semusim Menurut Jenisnya (Ha) di Kecamatan Gedangan Tahun 2021–2022**

Jenis Tanaman	2021	2022
(1)	(2)	(3)
01. Bawang Daun	-	-
02. Bawang Merah	-	-
03. Bawang Putih	-	-
04. Bayam	-	-
05. Blewah	-	-
06. Buncis	-	-
07. Cabai Rawit	-	-
08. Cabai Besar	1	-
09. Cabai Keriting	-	-
10. Kacang Panjang	-	-
11. Kacang Merah	-	-
12. Kacang Tanah	-	-
13. Kedelai	-	-
14. Kangkung	-	-
15. Kembang Kol	-	-
16. Kentang	-	-
17. Ketimun	-	-
18. Kubis	-	-
19. Labu Siam	-	-
20. Lobak	-	-
21. Melon	1	29
22. Petsai/Sawi	-	-
23. Semangka	-	-
24. Terung	-	-
25. Tomat	-	-

Lanjutan Tabel 5.1

Jenis Tanaman	2021	2022
(1)	(2)	(3)
26. Timun Mas	-	-
27. Wortel	-	-
28. Jamur Tiram	-	-
29. Jamur Lainnya	-	-
Jumlah	2	29

Catatan:

...

Sumber:

BPS, Statistik Pertanian Hortikultura SPH-SBS

Tabel 5.2**Produksi Tanaman Sayuran dan Buah-buahan Semusim Menurut Jenisnya (kuintal) di Kecamatan Gedangan Tahun 2021-2022**

Jenis Tanaman	2021	2022
(1)	(2)	(3)
01. Bawang Daun	-	-
02. Bawang Merah	-	-
03. Bawang Putih	-	-
04. Bayam	-	-
05. Blewah	-	-
06. Buncis	-	-
07. Cabai Rawit	-	-
08. Cabai Besar	60	-
09. Cabai Keriting	-	-
10. Kacang Panjang	-	-
11. Kacang Merah	-	-
12. Kacang Tanah	-	-
13. Kedelai	-	-
14. Kangkung	-	-
15. Kembang Kol	-	-
16. Kentang	-	-
17. Ketimun	-	-
18. Kubis	-	-
19. Labu Siam	-	-
20. Lobak	-	-
21. Melon	60	5 990
22. Petsai/Sawi	-	-
23. Semangka	-	-
24. Terung	-	-
25. Tomat	-	-
26. Timun Mas	-	-

Lanjutan Tabel/*Continued Table 5.2*

Jenis Tanaman	2021	2022
(1)	(2)	(3)
27. Wortel	-	-
28. Jamur Tiram	-	-
29. Jamur Lainnya	-	-
Jumlah	120	5 990

Catatan: ...

Sumber: BPS, Statistik Pertanian Hortikultura SPH-SBS

Tabel 5.3**Luas Panen Tanaman Biofarmaka Menurut Jenisnya di (m²) Kecamatan Gedangan Tahun 2021-2022**

Jenis Tanaman	2021	2022
(1)	(2)	(3)
01. Jahe	-	-
02. Laos	-	-
03. Kencur	-	-
04. Kunyit	-	-
05. Lempuyang	-	-
06. Temulawak	-	-
07. Temuireng	-	-
08. Temukunci	-	-
09. Drigo	-	-
10. Kapulaga	-	-
11. Mengkudu/Pace	-	-
12. Mahkota Dewa	-	-
13. Kejibeling	-	-
14. Sambiloto	-	-
15. Lidah Buaya	-	-
16. Serai	-	-
17. Jeruk Nipis	-	-
Jumlah	-	-

Catatan: ...

Sumber: BPS, Statistik Pertanian Hortikultura SPH-SBS

Tabel 5.4**Produksi Tanaman Biofarmaka Menurut Jenisnya (kg) di Kecamatan Gedangan Tahun 2021-2022**

Jenis Tanaman	2021	2022
(1)	(2)	(3)
01. Jahe	-	-
02. Laos	-	-
03. Kencur	-	-
04. Kunyit	-	-
05. Lempuyang	-	-
06. Temulawak	-	-
07. Temuireng	-	-
08. Temukunci	-	-
09. Drigo	-	-
10. Kapulaga	-	-
11. Mengkudu/Pace	-	-
12. Mahkota Dewa	-	-
13. Kejibeling	-	-
14. Sambiloto	-	-
15. Lidah Buaya	-	-
16. Serai	-	-
17. Jeruk Nipis	-	-
Jumlah	-	-

Sumber: BPS, Statistik Pertanian Hortikultura SPH-SBS

Tabel 5.5 Luas Panen Tanaman Hias Menurut Jenisnya (m²) di Kecamatan Gedangan Tahun 2021-2022

Jenis Tanaman	2021	2022
(1)	(2)	(3)
01. Angrek Potong	-	-
02. Bunga Anthurium	-	-
03. Anyelir	-	-
04. Garbera/Herbas	-	-
05. Gladiol	-	-
06. Heliconia/Pisang-Pisangan	-	-
07. Krisan	-	-
08. Mawar	-	-
09. Sedap Malam	-	-
10. Melati	-	-
11. Palem	-	-
12. Anggrek	-	-
13. Pakis	-	-
Jumlah	-	-

Catatan: ...
 Sumber: BPS, Statistik Pertanian Hortikultura SPH-SBS

Tabel 5.6**Produksi Tanaman Hias Menurut Jenisnya (tangkai) di Kecamatan Gedangan Tahun 2021-2022**

Jenis Tanaman	2021	2022
(1)	(2)	(3)
01. Anggrek Potong	-	-
02. Bunga Anthurium	-	-
03. Anyelir	-	-
04. Garbera/Herbas	-	-
05. Gladiol	-	-
06. Heliconia/Pisang-Pisangan	-	-
07. Krisan	-	-
08. Mawar	-	-
09. Sedap Malam	-	-
10. Melati	-	-
11. Palem	-	-
12. Anggrek	-	-
13. Pakis	-	-
Jumlah	-	-

Catatan: ...

Sumber: BPS, Statistik Pertanian Hortikultura SPH-SBS

Tabel 5.7**Produksi Buah-Buahan dan Sayuran Tahunan Menurut Jenisnya (kuintal) di Kecamatan Gedangan Tahun 2021-2022**

Jenis Tanaman	2021	2022
(1)	(2)	(3)
01. Alpukat	-	-
02. Belimbing	-	-
03. Duku/Langsar/Kokosan	-	-
04. Jambu Biji	-	-
05. Jambu Air	-	-
06. Jeruk Siam/Kepron	-	-
07. Mangga	-	-
08. Manggis	-	-
09. Nangka/Cempedak	-	-
10. Nenas	-	-
11. Pepaya	-	-
12. Pisang	-	-
13. Rambutan	-	-
14. Salak	-	-
15. Sawo	-	-
16. Sirsak	-	-
17. Sukun	-	-
18. Apel	-	-
19. Lengkek	-	-
20. Jeruk Lemon	-	-
21. Melinjo	-	-
22. Durian	-	-
Jumlah	-	-

Catatan:

...

Sumber: BPS, Statistik Pertanian Hortikultura SPH-SBS

Tabel 5.8**Luas Tanam dan Luas Panen Padi (Ha) Menurut Desa/
Kelurahan di Kecamatan Gedangan Tahun 2022**

Desa/Kelurahan	Tanam	Berhasil dipanen	Puso/ tidak berhasil
(1)	(2)	(3)	(4)
01. Ganting	43,03	43,03	-
02. Karangbong	59,6	59,6	-
03. Tebel	55,32	55,32	-
04. Kragan	48	48	-
05. Gemurung	52,17	52,17	-
06. Punggul	46,45	46,45	-
07. Sruni	7,1	7,1	-
08. Keboananom	78,35	78,35	-
09. Keboansikep	0,75	0,75	-
10. Gedangan	20	20	-
11. Ketajen	13,5	13,5	-
12. Wedi	3	3	-
13. Semambung	54,75	54,75	-
14. Sawotratap	31,26	31,26	-
15. Bangah	6,44	6,44	-
Kecamatan Gedangan	520	520	-

Catatan: ...

Sumber: Kantor Kecamatan Gedangan

Tabel 5.9**Luas Tanam dan Luas Panen Palawija (Ha) Menurut Desa/
Kelurahan di Kecamatan Gedangan Tahun 2022**

Desa/Kelurahan	Kedelai		Kacang Hijau	
	Tanam	Dipanen	Tanam	Dipanen
(1)	(2)	(3)	(4)	(5)
01. Ganting	-	-	-	-
02. Karangbong	-	-	-	-
03. Tebel	-	-	-	-
04. Kragan	-	-	-	-
05. Gemurung	-	-	-	-
06. Punggul	-	-	-	-
07. Sruni	-	-	-	-
08. Keboananom	-	-	-	-
09. Keboansikep	-	-	-	-
10. Gedangan	-	-	-	-
11. Ketajen	-	-	-	-
12. Wedi	-	-	-	-
13. Semambung	-	-	-	-
14. Sawotratap	-	-	-	-
15. Bangah	-	-	-	-
Kecamatan Gedangan	-	-	-	-

Catatan: ...
Sumber: Kantor Kecamatan Gedangan

Tabel 5.10**Luas Tanaman Tebu Menurut Jenis Intensifikasi (Ha) dan Desa/Kelurahan di Kecamatan Gedangan Tahun 2022**

Desa/Kelurahan	TRI	TRB	TRM	TS I	TS II
(1)	(2)	(3)	(4)	(5)	(6)
01. Ganting	-	-	-	-	3
02. Karangbong	-	-	-	-	-
03. Tebel	-	-	-	-	-
04. Kragan	-	-	-	-	3
05. Gemurung	-	-	-	-	3,5
06. Punggul	-	-	-	-	-
07. Sruni	-	-	-	-	-
08. Keboananom	-	-	-	-	-
09. Keboansikep	-	-	-	-	-
10. Gedangan	-	-	-	-	-
11. Ketajen	-	-	-	-	-
12. Wedi	-	-	-	-	-
13. Semambung	-	-	-	-	-
14. Sawotratap	-	-	-	-	-
15. Bangah	-	-	-	-	-
Kecamatan Gedangan	-	-	-	-	9,5

Catatan: ...

Sumber: Kantor Kecamatan Gedangan

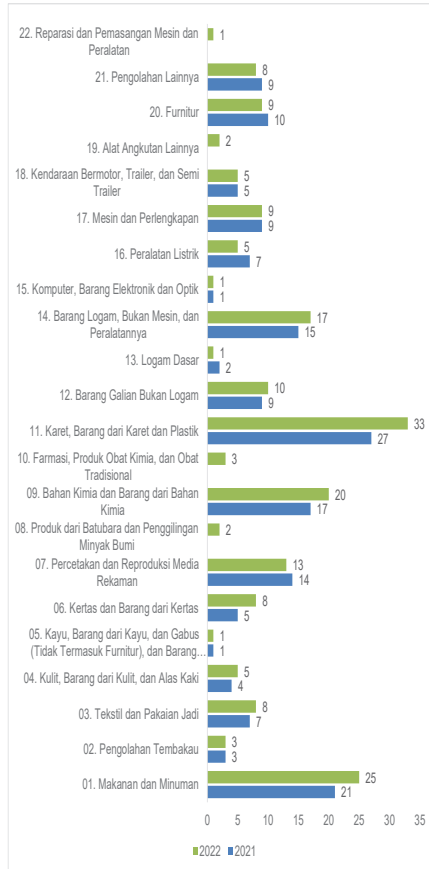
6

INDUSTRI



Gambar 6.1

Banyaknya Industri Besar/Sedang Menurut Jenisnya di Kecamatan Gedangan Tahun 2021-2022




Sumber: BPS Kabupaten Sidoarjo

Tabel 6.1 Banyaknya Industri Besar/Sedang Menurut Jenisnya di Kecamatan Gedangan Tahun 2021-2022


Jenis Industri Besar-Sedang	2021	2022
(1)	(2)	(3)
01. Makanan dan Minuman	21	25
02. Pengolahan Tembakau	3	3
03. Tekstil dan Pakaian Jadi	7	8
04. Kulit, Barang dari Kulit, dan Alas Kaki	4	5
05. Kayu, Barang dari Kayu, dan Gabus (Tidak Termasuk Furnitur), dan Barang Anyaman dari Bambu, Rotan, dan Sejenisnya	1	1
06. Kertas dan Barang dari Kertas	5	8
07. Percetakan dan Reproduksi Media Rekaman	14	13
08. Produk dari Batubara dan Penggilingan Minyak Bumi	-	2
09. Bahan Kimia dan Barang dari Bahan Kimia	17	20
10. Farmasi, Produk Obat Kimia, dan Obat Tradisional	-	3
11. Karet, Barang dari Karet dan Plastik	27	33
12. Barang Galian Bukan Logam	9	10
13. Logam Dasar	2	1
14. Barang Logam, Bukan Mesin, dan Peralatannya	15	17
15. Komputer, Barang Elektronik dan Optik	1	1
16. Peralatan Listrik	7	5
17. Mesin dan Perlengkapan	9	9
18. Kendaraan Bermotor, Trailer, dan Semi Trailer	5	5
19. Alat Angkutan Lainnya	-	2
20. Furnitur	10	9
21. Pengolahan Lainnya	9	8
22. Reparasi dan Pemasangan Mesin dan Peralatan	-	1
Kecamatan Taman	166	189

Catatan: ...
 Sumber: BPS Kabupaten Sidoarjo

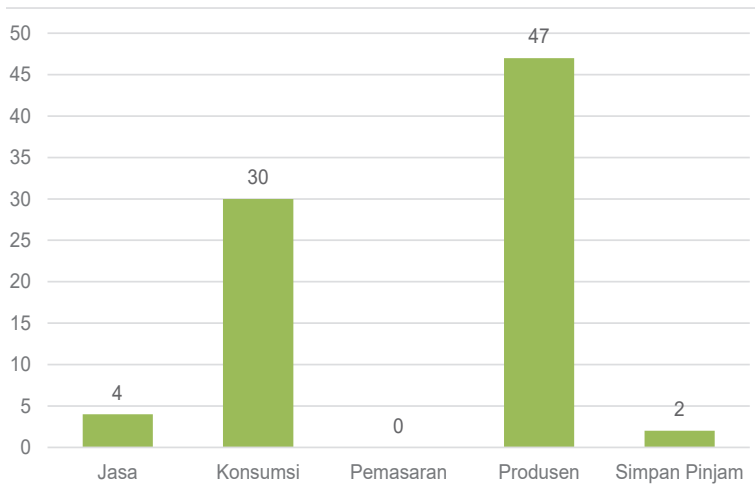
7



KEUANGAN DESA



Gambar 7.1 Banyaknya Koperasi Aktif Menurut Desa/Kelurahan dan Jenis Koperasi di Kecamatan Gedangan Tahun 2022



Sumber : Kantor Kecamatan Gedangan

Tabel 7.1**Banyaknya Sarana Lembaga Keuangan Bank dan Bukan Bank Menurut Desa/Kelurahan di Kecamatan Gedangan Tahun 2022**

Desa/Kelurahan	Bank Pemerintah	BPR	KUD/ Kopwan	Pegadaian
(1)	(2)	(3)	(4)	(5)
01. Ganting	-	-	-	-
02. Karangbong	-	-	-	-
03. Tebel	-	-	-	-
04. Kragan	-	-	-	-
05. Gemurung	-	-	-	-
06. Punggul	-	-	-	-
07. Sruni	1	-	-	-
08. Keboananom	-	-	-	-
09. Keboansikep	-	-	-	1
10. Gedangan	3	2	-	-
11. Ketajen	-	-	-	-
12. Wedi	-	-	-	-
13. Semambung	-	-	-	-
14. Sawotratap	3	-	-	-
15. Bangah	-	-	-	-
Kecamatan Gedangan	7	-	-	1

Catatan : ""

Sumber : Kantor Kecamatan Gedangan

Tabel 7.2**Banyaknya Koperasi Aktif Menurut Desa/Kelurahan dan Jenis Koperasi di Kecamatan Gedangan Tahun 2022**

Desa/Kelurahan	Jasa	Konsumsi	Pemasaran
(1)	(2)	(3)	(4)
01. Ganting	-	1	-
02. Karangbong	-	1	-
03. Tebel	-	2	-
04. Kragan	-	2	-
05. Gemurung	-	2	-
06. Punggul	-	1	-
07. Sruni	-	3	-
08. Keboananom	-	1	-
09. Keboansikep	1	2	-
10. Gedangan	-	2	-
11. Ketajen	1	4	-
12. Wedi	-	3	-
13. Semambung	-	2	-
14. Sawotratap	2	3	-
15. Bangah	-	1	-
Kecamatan Gedangan	4	30	-

Lanjutan Tabel 7.2

Desa/Kelurahan	Produsen	Simpan Pinjam	Jumlah
(1)	(5)	(6)	(7)
01. Ganting	-	-	1
02. Karangbong	3	-	4
03. Tebel	4	1	7
04. Kragan	-	-	2
05. Gemurung	2	-	4
06. Punggul	3	1	5
07. Sruni	4	-	7
08. Keboananom	6	-	7
09. Keboansikep	6	-	9
10. Gedangan	8	-	10
11. Ketajen	2	-	7
12. Wedi	2	-	5
13. Semambung	2	-	4
14. Sawotratap	3	-	8
15. Bangah	2	-	3
Kecamatan Gedangan	47	2	83

Catatan:

Sumber: Dinas Koperasi dan Usaha Mikro Kabupaten Sidoarjo

Tabel 7.3**Banyaknya Sarana Perekonomian Menurut Desa/
Kelurahan dan Fasilitasnya di Kecamatan Gedangan
Tahun 2022**

Desa/Kelurahan	Mini Market	Restoran/ Rumah Makan	Warung / Kedai Makanan Minuman	Toko/Wrg kelontong
(1)	(2)	(3)	(4)	(5)
01. Ganting	2	-	12	14
02. Karangbong	1	-	16	9
03. Tebel	3	1	19	11
04. Kragan	1	-	14	12
05. Gemurung	2	-	27	38
06. Punggul	1	-	36	41
07. Sruni	3	-	29	23
08. Keboananom	2	-	42	57
09. Keboansikep	6	-	49	62
10. Gedangan	8	-	58	54
11. Ketajen	1	-	41	32
12. Wedi	-	1	23	16
13. Semambung	1	2	49	29
14. Sawotratap	7	1	46	43
15. Bangah	2	-	54	37
Kecamatan Gedangan	40	5	515	478

Lanjutan Tabel 7.3

Desa/Kelurahan	Penginapan	Pasar dengan Bangunan Permanen	SPBU	Pasar Tanpa Bangunan
(1)	(6)	(7)	(8)	(9)
01. Ganting
02. Karangbong
03. Tebel
04. Kragan
05. Gemurung
06. Punggul
07. Sruni
08. Keboananom
09. Keboansikep
10. Gedangan
11. Ketajen
12. Wedi
13. Semambung
14. Sawotratap
15. Bangah
Kecamatan Gedangan

Catatan:

...

Sumber:

Kantor Kecamatan Gedangan



ST 2023
SENSUS PERTANIAN

BerAKHLAK
Berorientasi Pelayanan Akuntabel Kompeten
Harmonis Loyal Adaptif Kolaboratif

DATA

MENCERDASKAN BANGSA



**BADAN PUSAT STATISTIK
KABUPATEN SIDOARJO**

Jl. Pahlawan No. 140 - Sidoarjo

Telp.: (031) 8941744 Fax.: (031) 89464733

Homepage: <http://sidoarjokab.bps.go.id>, E-mail: bps3515@bps.go.id

